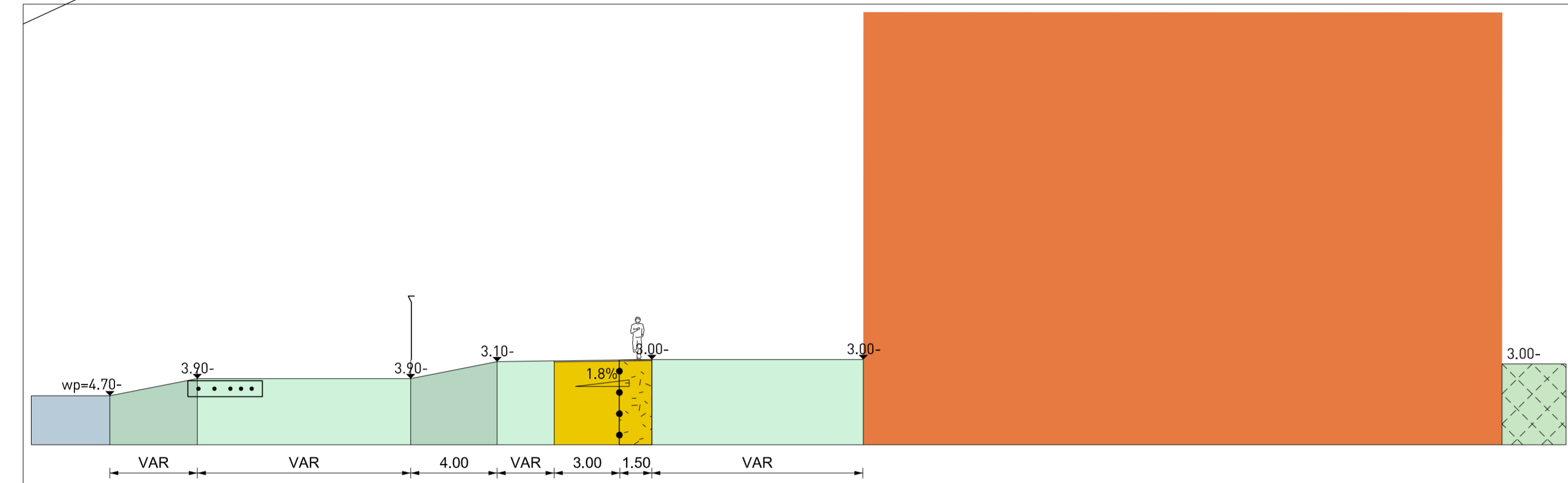
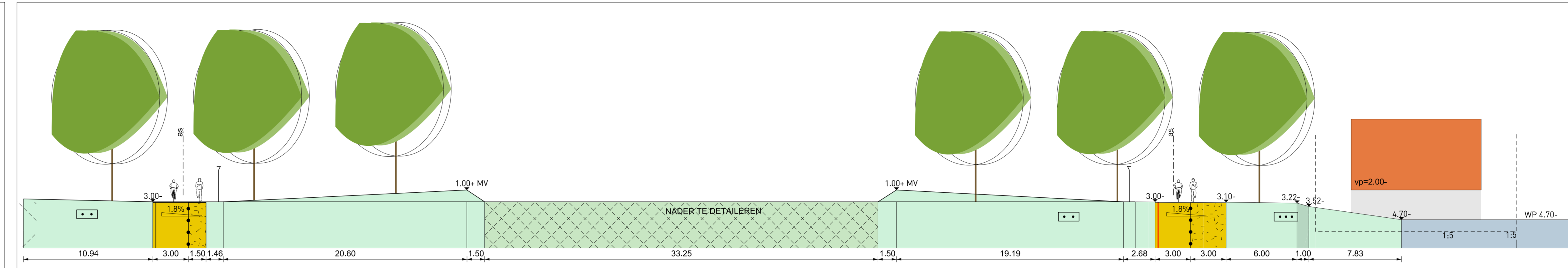


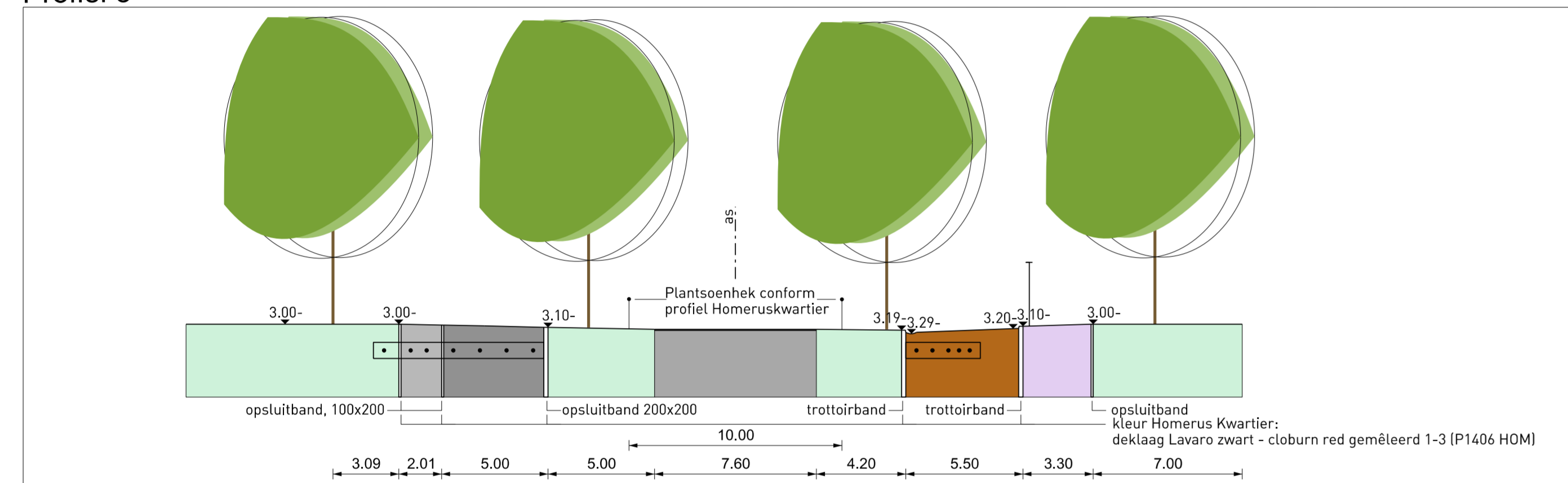
Profiel 1



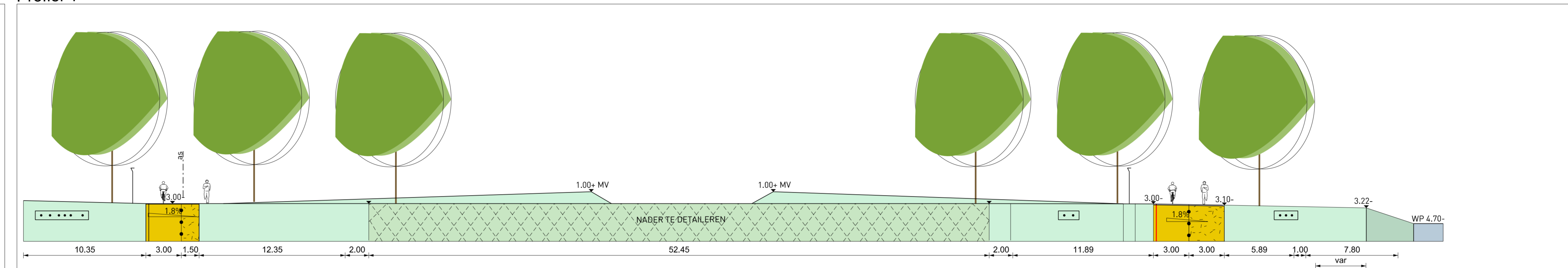
Profiel 2



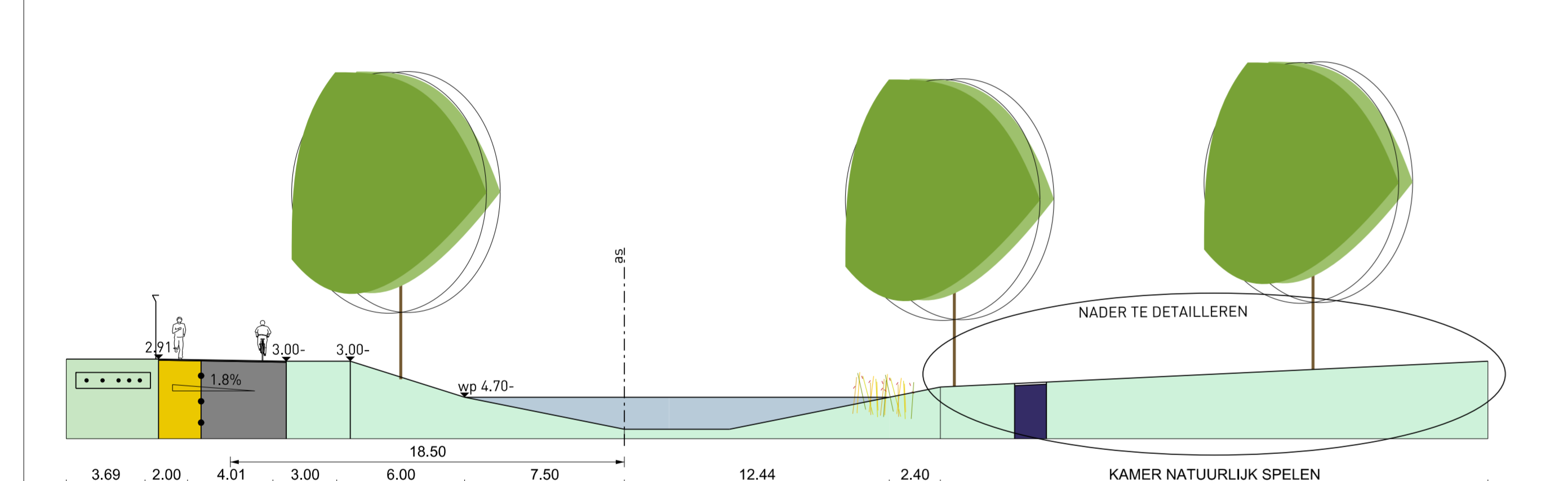
Profiel 3



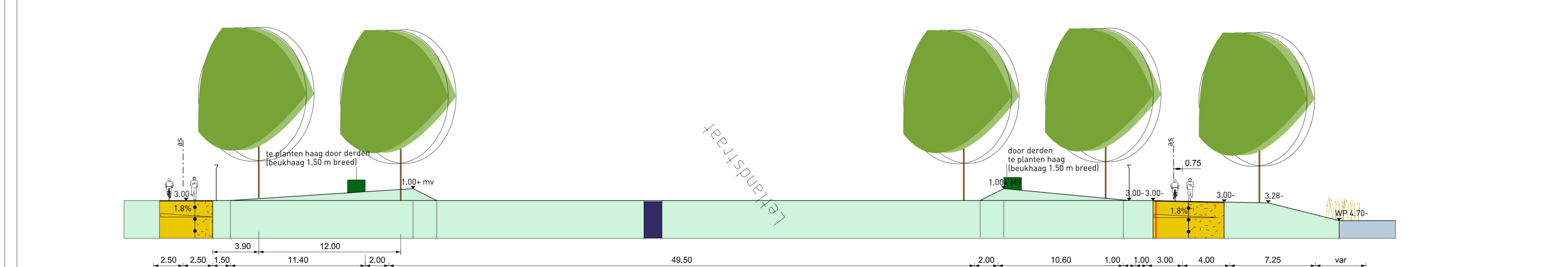
Profiel 4



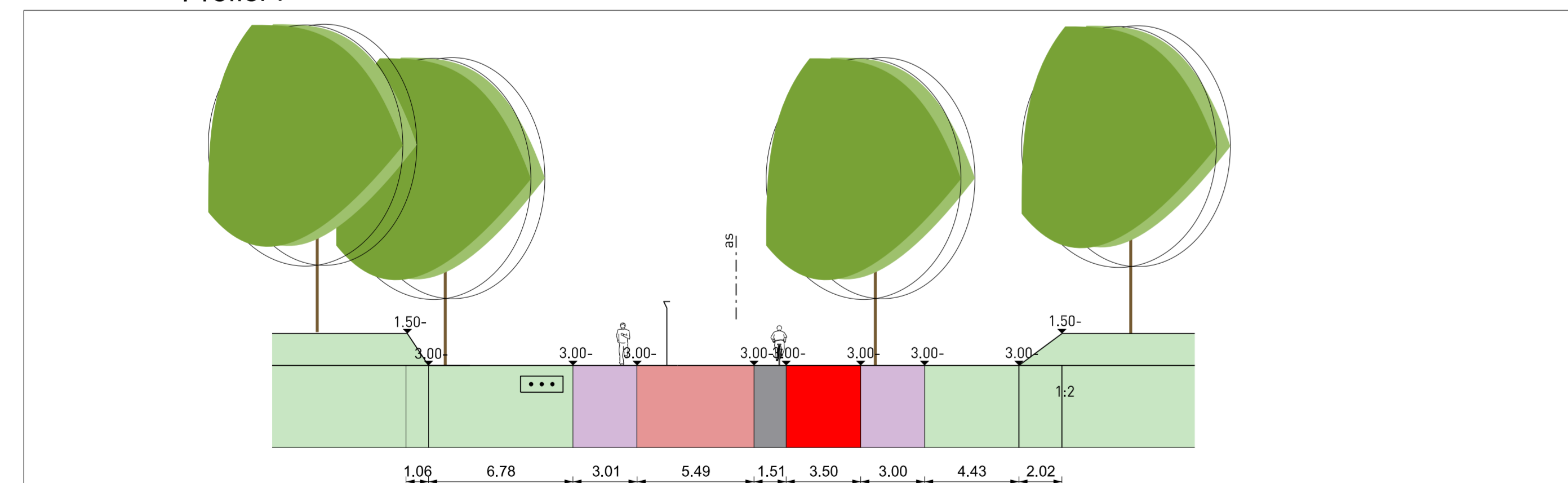
Profiel 5



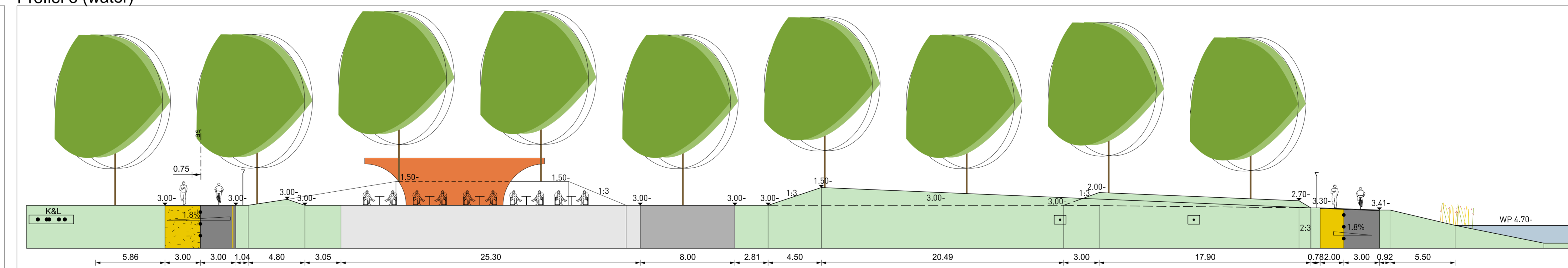
Profiel 6



Profiel 7



Profiel 8 (water)



Wijzigingen:
 04.01.2018 grillesbakken
 06.05-06-2017 situatie rotolering | kleur geel asfalt | aansluiting busbaan | profiel tussen Homerus- en Columbuskwartier | zwarte lijnen asfalt uit details | bomen transparant
 06.01-05-2017 versieoverzicht inrichting
 06.22-08-2013 aanpassing uitgeroofd terrein Achillesveld
 06.27-10-2008 fietspad en voetpad nabij spoor aangepast
 06.5-12-2008 fietspad en voetpad nabij kw 4132 aangepast
 06.4-12-2009 breedtes Kw 4121 en Kw 4122 gewijzigd
 06.31-05-2010 inrichting Klokhuis | woonstraat 5.5m breed Homerus- Columbuskwartier | mogelijk K en L
 strook richting Panijnen Green | Iwe 4807 is een brug for een dam met duiker | extra profielenblad nu 4 rladen.
 06.03-08-2010 boom verplaatst naar asfalt 2237a Iwe K&L
 06.22-10-2010 hoogwaterwateringrijpde plein Klokhuis met roostergoet
 06.06-01-2011 detail 13 aansluiting technische ruimte klokhuis toegevoegd

Gemeente Almere - Gebiedsontwikkeling

Cascadepark-west
 Almere Poort
 Gebied 4M
 Inrichtingsplan, Profielen
 blad 2 van 3

gebied	PVD
datum	01-05-2005
versie	
formaat	A4x1200
afschot	SKL
bestandsnaam	BPMAlmereWest.dgn
model	Profielen

schaal 1:200